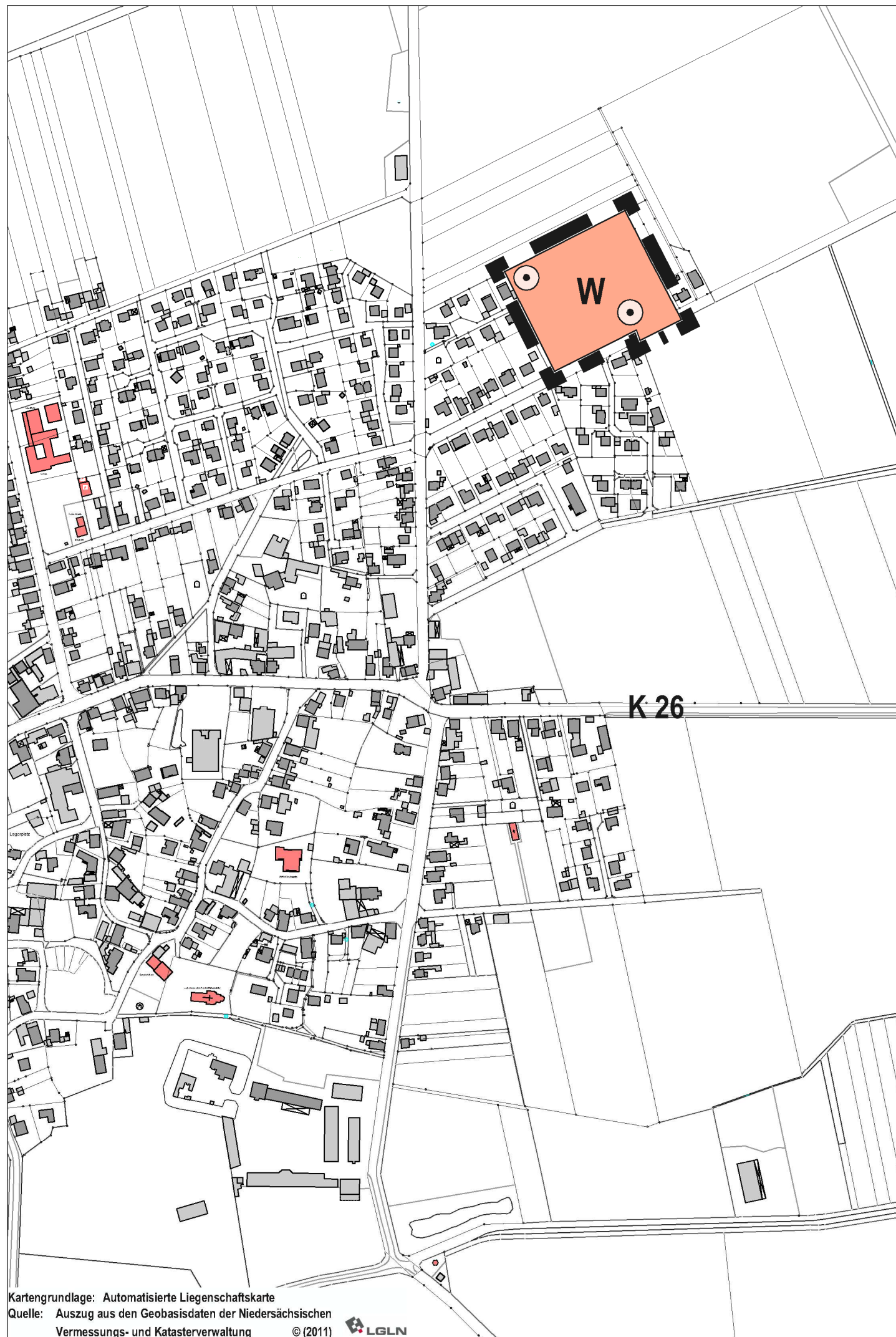


# Gemeinde Ilse de Flächennutzungsplan der ehemaligen Gemeinde Lahstedt 39. Änderung





Planzeichenerklärung (BauNVO 90, PlanZV)

Art der baulichen Nutzung


**W** Wohnbauflächen

Sonstige Planzeichen

 Bohrloch, ggf. Schutzkreis beachten

 Grenze des räumlichen Geltungsbereichs der 39. Flächennutzungsplanänderung

Kartengrundlage: Automatisierte Liegenschaftskarte  
Quelle: Auszug aus den Geobasisdaten der Niedersächsischen  
Vermessungs- und Katasterverwaltung © (2011)



im Original  
M 1:5.000

Oberg

Stand: § 3 (2)/ § 4 (2) BauGB