
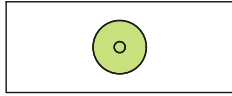



# Planungen, Nutzungsregelungen, Maßnahmen und Flächen für Maßnahmen zum Schutz, zur Pflege und zur Entwicklung von Boden, Natur und Landschaft




Umgrenzung von Flächen für Maßnahmen zum Schutz, zur Pflege und zur Entwicklung von Boden, Natur und Landschaft, s. textl. Festsetzung Ziff. 5



Bäume anpflanzen, s. textl. Festsetzung Ziff. 2



Umgrenzung von Flächen mit Bindungen für Bepflanzungen und für die Erhaltung von Bäumen, Sträuchern und sonstigen Bepflanzungen sowie von Gewässern, s. textl. Festsetzung Ziff. 4



Bäume erhalten, Linden

## Sonstige Planzeichen



Mit Leitungsrechten zu belastende Flächen,  
Begünstigte: Eigentümer des Grabens, s. textl. Festsetzung Ziff. 7



Grenze des räumlichen Geltungsbereichs des Bebauungsplans



Waldkante