
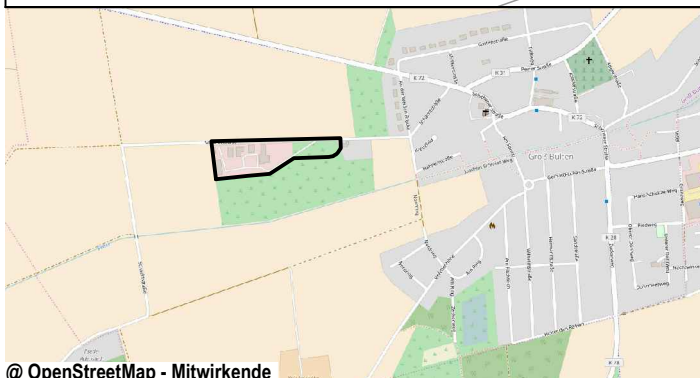
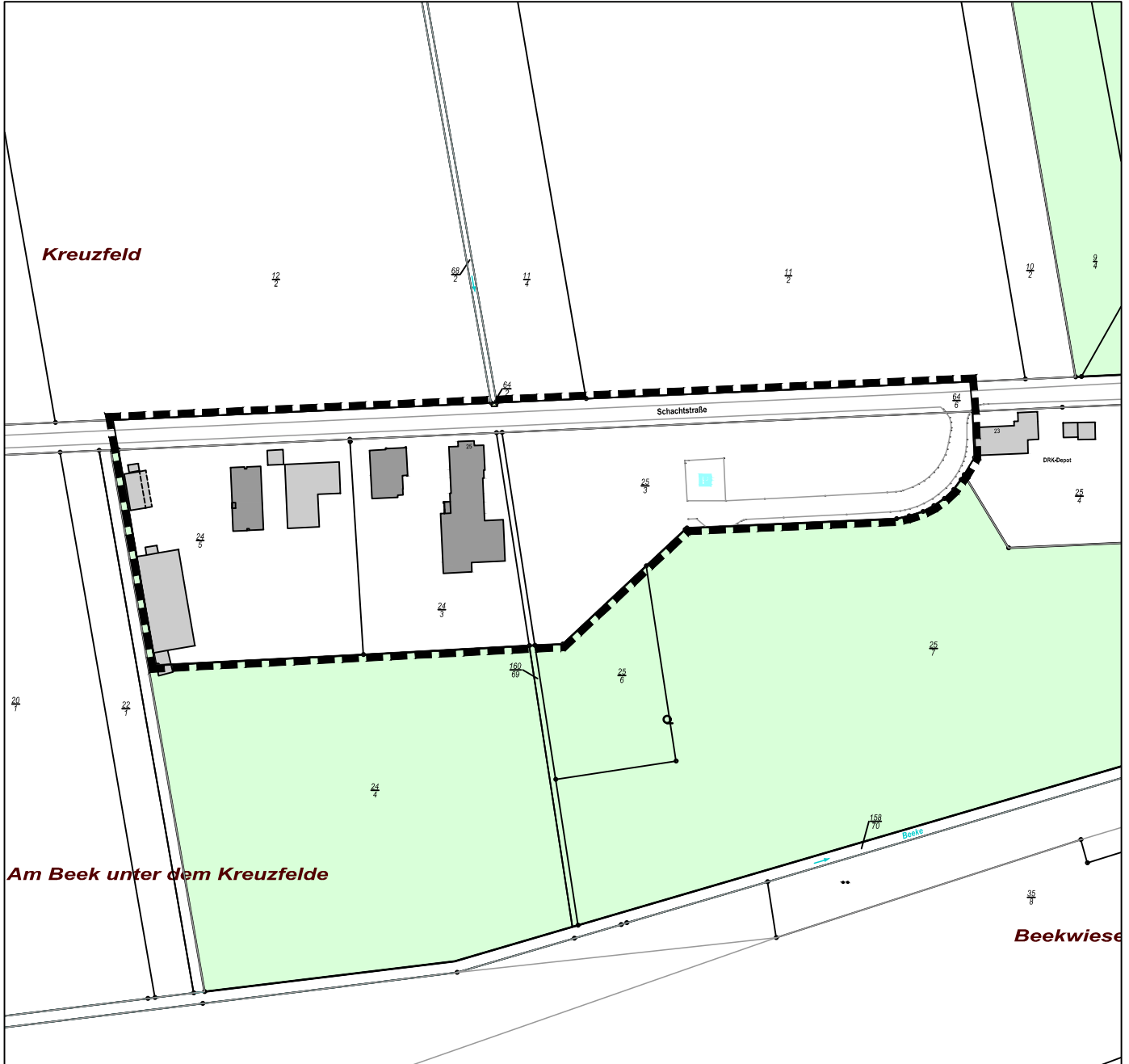


Gebietsabgrenzung

Kartengrundlage: Amtliches Liegenschaftskataster-Informationssystem

Quelle: Auszug aus den Geobasisdaten der Niedersächsischen
Vermessungs- und Katasterverwaltung, © (2016) 



Das Plangebiet befindet sich im Westen der bebauten Ortslage Groß Bülten, wie dargestellt.